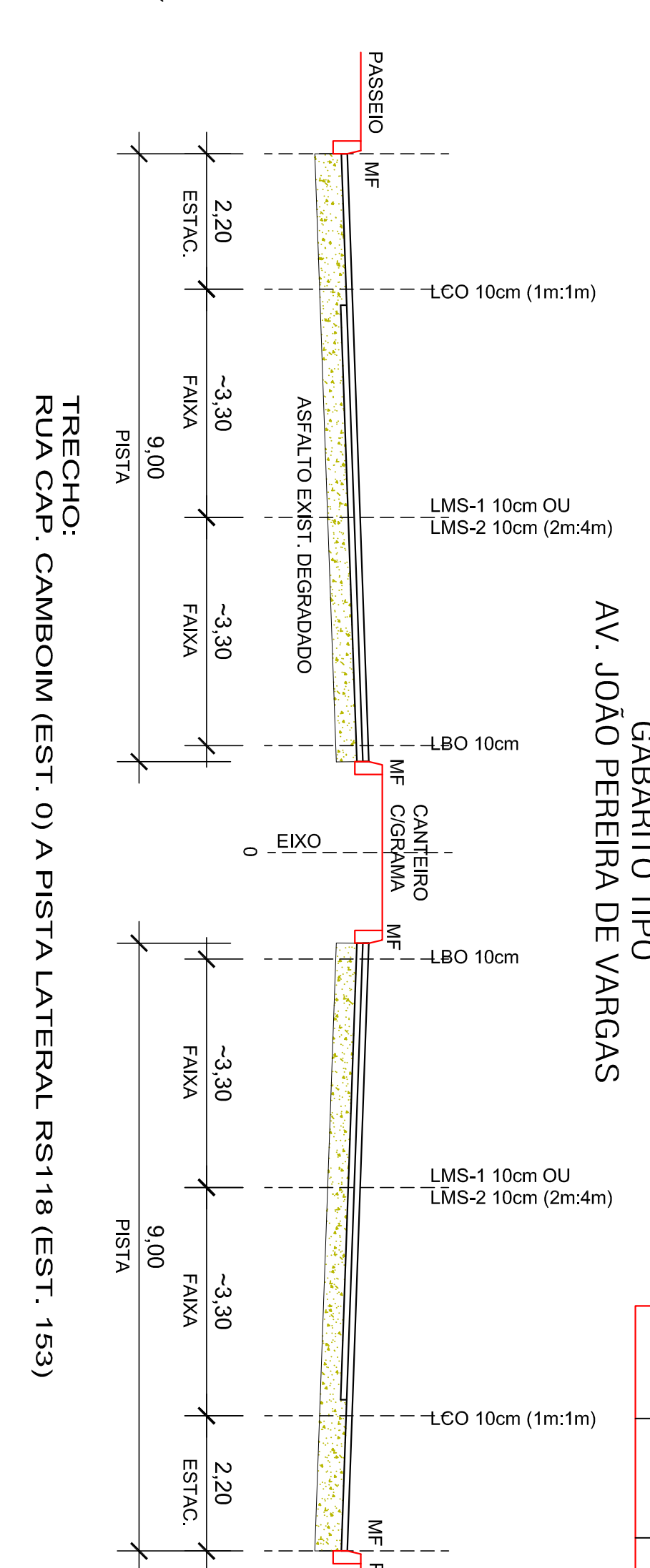
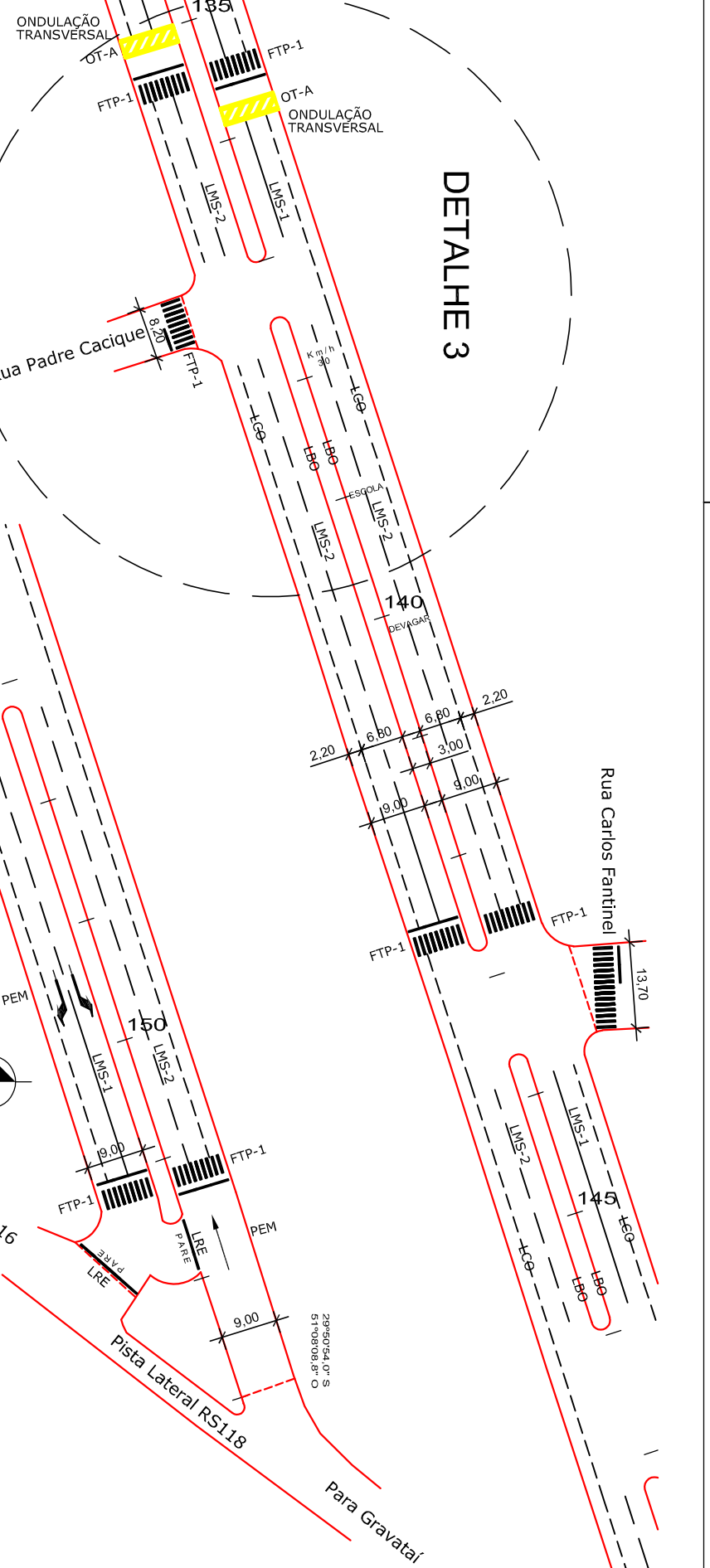
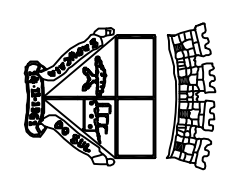


- OBSERVAÇÕES:**
- TRECHO A EXECUTAR SIMALIZAÇÃO HORIZONTAL
 - TINTA ACRÍLICA SIMALZ RETROREFLETIVA (2 ANOS)
 - FRECHOS COM SIMALIZAÇÃO VERTICAL EXISTENTE
 - A SIMALIZAÇÃO DEVERÁ SEGUIR O CÓDIGO DE TRANSITO BRASILEIRO E ORIENTAÇÕES DO SETOR DE TRANSITO DA PREFEITURA
 - A SIMALIZAÇÃO PODERÁ SER RELOCADA OU ALTERADA DE ACORDO COM AS NECESSIDADES E CONDIÇÕES LOCAIS
 - DEBEM SER SIMALIZADOS OS TRECHOS EM OBRAS
 - ESCALAR E SIMALIZAR TRECHOS EM OBRAS
 - EIXO CONTÍNUO SIMPLES (LMS-1) 10 cm. COR BRANCA.
 - EIXO SECCIONADO SIMPLES (LMS-2) 10 cm. COR BRANCA. CADENÇADO 2m+4m.
 - LINHA DE CONTINUIDADE (LCO) OU MARCA DE ESTACIONAMENTO REGULAMENTADO (MERS) 10 cm. COR BRANCA. CADENÇADO 1m+1m.
 - LINHA DE BORDO (LBO) 10 cm. COR BRANCA. AFASTADA DO MFC.
 - INTERROMPER LINHAS NOS CRUZAMENTOS, ABERTURA CANTIERO E MARCAS TRANSVERSAS.
 - MEDIDAS PELOS EIXOS DAS LINHAS.
 - FORA DA FAIXA DE PASSADISTAS (FTP-1) 30cmx300cm.
 - FORA DA FAIXA DE PASSADISTAS (FTP-2) 30 cm. COR BRANCA.
 - FAIXA DE TRAVESSIA DE PEDESTRES (FTP-2) 30 cm. COR BRANCA. ESPASSAÇO 300 cm. SEMAFORIZADO.
 - LINHA DE RETENÇÃO (LRE) 30 cm. COR BRANCA.
 - INDICAÇÃO TRANSVERSAL TIPO A (OT-A) 25cmx370cm.
 - INDICAÇÃO TRANSVERSAL TIPO B (OT-B) 25cmx370cm.
 - INDICAÇÃO DE PAVIMENTO (PEM), TIPO SETAS, 25cmx500cm.
 - COR BRANCA.
 - LEGENDAS NO PAVIMENTO (TEXTOS), 160 cm. COR BRANCA.
 - TAGHOES BIREFLETIVOS AMARELOS, FIADOS COM FINOS E COLA.
 - INCLUI FTP-2 NO CRUZAMENTO COM AV. CEL. THEODOMIRO PORTO DA FONSECA.



CODIGO	PINTURA	COR	DM (m)	QTD (mm²)
LMS-1	[Hatched]	BRANCA	L=4,0	1.200,00 m
LFO-1	[Yellow]	AMARELA	L=4,0	15,00 m
LMS-2	[Hatched]	BRANCA	L=4,0	3.180,00 m
LCO	[Hatched]	BRANCA	L=4,0	5.000,00 m
LBO	[Hatched]	BRANCA	L=4,0	5.100,00 m
FTP-1	[Hatched]	BRANCA	L=0,30x0,30	2.148,00 m²
FTP-2	[Hatched]	BRANCA	L=4,0	60,00 m²
LRE	[Hatched]	BRANCA	L=4,0	170,00 m²
OT-A	[Hatched]	AMARELA	L=4,0x0,70	134,00 m²
PEM	[Hatched]	BRANCA	L=4,0x0,20	60,00 m²
LEGENDA	[Hatched]	BRANCA	L=4	224,00 m²
TACHADO	[Hatched]	AMARELA		34,00 m²




Prefeitura de Sapucaia do Sul
 Secretaria Municipal de Planejamento Urbano
 INFRAESTRUTURA

VOLKMAR RODRIGUES
 Prefeito

RAFAEL STRÖHER
 Secretário de Obras

Av. João Pereira de Vargas
 Trecho: Rua Cap. Cambomir / Pista Lateral RS118

TÍTULO: Av. João Pereira de Vargas
 ENDEREÇO DA OBRA: Trecho: Rua Cap. Cambomir / Pista Lateral RS118
 CONTRATO: Simalzeção Horizontal
 DATA: SET/23
 ESCALA: 1:100

ENG. CIVIL: Rafael Ströher
 RUA: Rua Cap. Cambomir
 Nº: 118

SIN 03

ESTE DOCUMENTO FUI GERADO EM 11/10/2023 ÀS 10:02:03.
 PARA CONFERÊNCIA DO SEU CONTEÚDO ACESSAR: <https://n.4644-n465248791.rn>